

INSTITUTO GEOGRÁFICO Y ESTADÍSTICO.

43

Revisado

TRABAJOS TOPOGRÁFICOS.

205709

Planos geométricos

Bosquejos ~~planimétricos~~ mandados formar por la ley de ²⁷~~24~~ de agosto y el Real decreto de 29 de diciembre de 1890.
marzo de 1900.

Provincia.

Badajoz.

Término municipal.

Fuente del Maestro.

2ª Brigada.

Itinerarios con brújula.

Cuaderno núm. *4.*



Brújula de *Aquino* núm. *524.*

cuya declinación es de *15° 45'*

Observador: D. *Simón Parra.*

ÍNDICE.

NÚMERO DE LOS ITINERARIOS.	FOLIOS. vueltas.	NÚMERO DE LOS ITINERARIOS.	FOLIOS.	NÚMERO DE LOS ITINERARIOS.	FOLIOS.
24	1				
25	3				
26	7				
27	13				
28	19				
29	20				
30	27				
31	28				
32	34				
33	37				
34	43				

Darcia

C. n.º 2-1º

Diferencias de nivel.	Altitudes. Metros.	Croquis y notas. -1-
		<p>Notas.</p> <p>1ª Las miras de estadia se han colocado en posición vertical para las lecturas.</p> <p>2ª Dos ángulos de pendiente desde 4 grados en adelante se han observado y consignado.</p> <p>3ª La graduación del limbo de la brújula es anormal.</p> <p>4ª La declinación $15^{\circ} 45'$ de la brújula con que se ha ejecutado este trabajo está deducida de los rumbos que constan en el folio 45 vuelto de cuaderno n.º 3.</p>

Darcia

Estaciones	Puntos observados.	Rumbos.		Lecturas en la Mira. - Metros.	Ángulos de		Distancias horizontales. - Metros.
		N.	S.		Depresión.	Elevación.	
Itinerario núm. 24. Empieza en el punto 14 del itinerario núm. 17 (Carrera de la Cuesta de Castilleja a Daraja) y termina en el punto 33 del itin. n.º 16 (Camino de Fuente del Maestre a Tapa). Determina el camino del cuarto del monte (hemadura y cañetero).							
14	1	101 00	281 00	75,00		10	73,00
1	14 del it. n.º 17.	281 00	101 00	75,00	10		73,00
1	2	73 00	257 00	100,00	5		99,00
2	1	257 00	73 00	100,00	5		99,00
2	2	65 00	245 00	164,00	8		161,00
2	2	245 00	65 00	164,00	8		161,00
2	4	42 00	222 00	86,00			86,00
4	2	222 00	42 00	86,00			86,00
4	A	299 00	119 00	188,00			188,00
A	4	119 00	299 00	188,00			188,00
A	B	286 00	106 00	34,00			34,00
B	A	106 00	286 00	34,00			34,00
B	C	295 00	115 00	30,00			30,00
C	B	115 00	295 00	30,00			30,00
C	D	204 00	204 00	34,00			34,00
D	C	204 00	204 00	34,00			34,00
D	E	114 00	294 00	64,00			64,00
E	D	294 00	114 00	64,00			64,00

Darcia
778

Diferencias de nivel.	Altitudes. - Metros.	Croquis y notas.
		<p>croquis Casa del Cuarto del Monte. Camino de Fuente del Maestre a Tapa. Camino de la Cuesta de Castilleja a Daraja.</p>

Darcia
(Signature)

Estaciones	Puntos observados.	Rumbos.		Lecturas en la Mira. Metros.	Ángulos de		Distancias horizontales. Metros.
		N.	S.		Depresión.	Elevación.	
B	A	208 20	28 20	28,00			28,00
A	B	28 20	208 20	28,00			
4	Carilla	186 00	6 00	92,00			92,00
Ca	4	6 00	186 00	92,00			
4	5	87 20	267 20	56,00			56,00
5	4	267 20	87 20	56,00			
5	6	66 20	246 20	75,00	8		74,00
6	5	246 20	66 20	75,00		8	74,00
6	7	74 20	254 20	102,00	5		101,00
7	6	254 20	74 20	102,00		5	101,00
7	8	27 00	217 00	70,00	7		69,00
8	7	217 00	27 00	70,00		7	69,00
8	9	60 00	240 00	192,00			192,00
9	8	240 00	60 00	192,00			
9	10 E	48 00	228 00	127,00			127,00
10	9	228 00	48 00	127,00			
10	11	57 00	227 00	189,00			189,00
11	10	227 00	57 00	189,00			
11	12	70 20	250 20	60,00			60,00
12	11	250 20	70 20	60,00			
12	13	44 00	224 00	36,00			36,00
13	12	224 00	44 00	36,00			
13	14 Rivera	38 00	218 00	98,00			98,00
14	13	218 00	38 00	98,00			
14	15	18 00	198 00	67,00			67,00
15	14	198 00	18 00	67,00			192

El punto 15=33 del it. núm. 16.

Dacia

Diferencias de nivel.	Altitudes. Metros.	Croquis y notas.
		- 3 -
		Dacia

Estaciones	Puntos observados.	Rumbos.		Lecturas en la Mira. - Metros.	Ángulos de		Distancias horizontales. - Metros.
		N.	S.		Depresión.	Elevación.	
15	Itin ^o núm ^o 25. Comienza en el punto 29 del itin ^o núm ^o 19 (Camino de Durquillos) y termina en el punto 69 de la línea límite entre los términos de Fuert. del Maestro y de Hoapas.						
	Determina el Cam ^o de las Pilitas (de here- ratura)						
29	1	264 00	84 00	129,00			129,00
1	29 del itin ^o núm ^o 19	84 00	264 00	129,00			
1	2	241 20	61 20	246,00			246,00
2	1	61 20	241 20	246,00			
2	2	229 20	49 20	133,00			133,00
3	2	49 20	229 20	133,00			
3	4	207 00	57 00	125,00			125,00
4	2	57 00	207 00	125,00			
4	5 ^o C. de la Alameda.	242 45	62 45	252,00			252,00
5	4	62 45	242 45	252,00			
5	6	227 00	57 00	132,00			132,00
6	5	57 00	227 00	132,00			
6	7	227 00	47 00	206,00			206,00
7	6	47 00	227 00	206,00			
7	8	252 00	72 00	80,00			80,00
8	7	72 00	252 00	80,00			
8	9	220 00	50 00	134,00			134,00
9	8	50 00	220 00	134,00			

Darcia 1437

Diferencias de nivel.	Altitudes. - Metros.	Croquis y notas.
		-4-
		<p>750 25</p>
		<p>Este camino recibe hoy el nombre de "Vereda de la Peralera" desde el punto 29 del itin^o al fondo.</p> <p>Darcia</p>
		Darcia

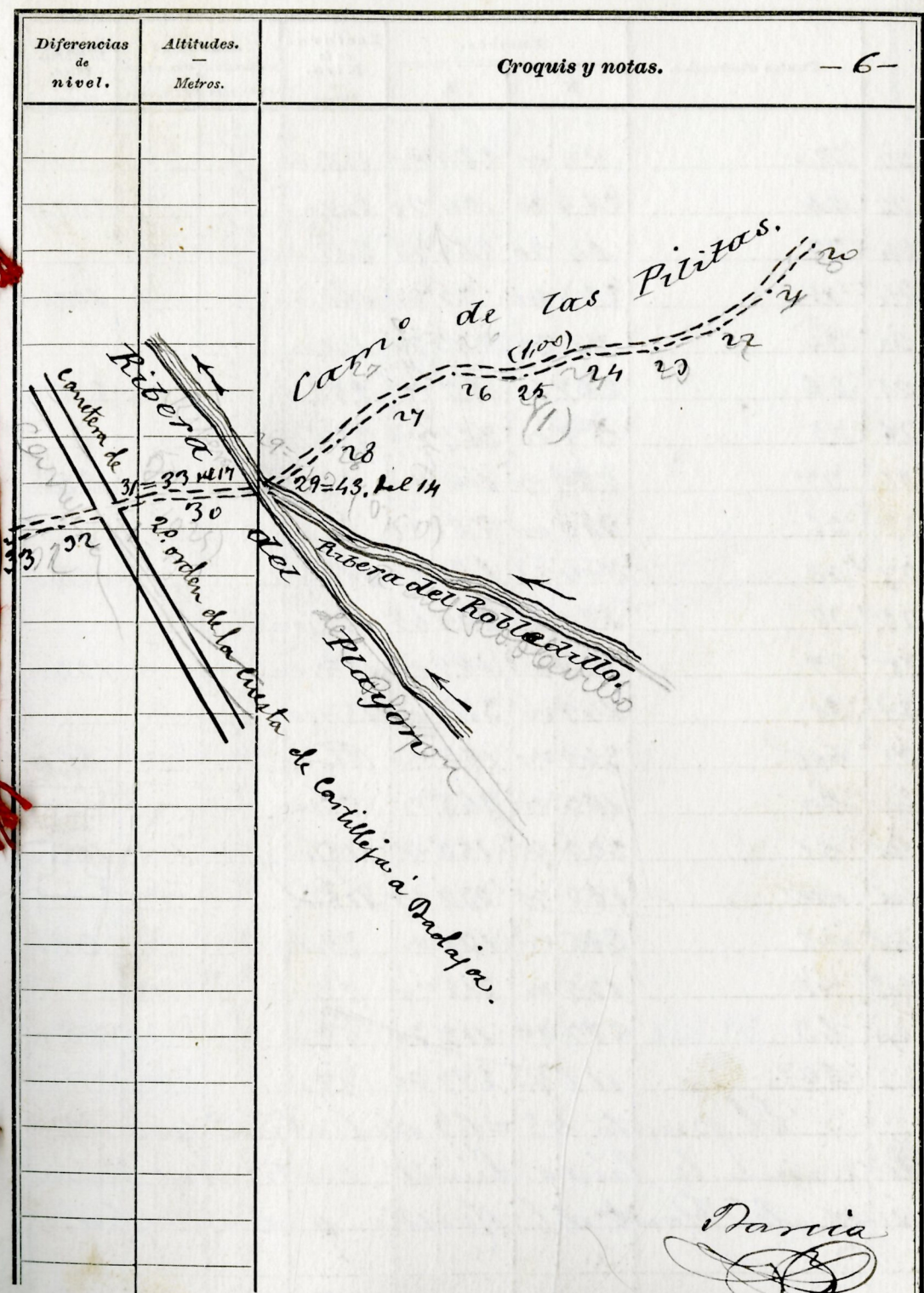
Estaciones	Puntos observados.	Rumbos.		Lecturas en la Mira. - Metros.	Ángulos de		Distancias horizontales. - Metros.
		N.	S.		Depresión.	Elevación.	
9	Choro	205 00	175 00	128,00			128,00
Choro 9		175 00	205 00	128,00			
9	Ve Sierra del Aguila	199 20	199 20	"			
9	10 E	222 20	42 20	70,00			70,00
10	9	42 20	222 20	70,00			
10	11	226 00	56 00	45,00			45,00
11	10	56 00	226 00	45,00			
11	12	216 15	76 15	86,00	7		86,00
12	11	76 15	216 15	86,00	7		86,00
12	12	221 00	41 00	134,00			134,00
12	12	41 00	221 00	134,00			
12	14	205 45	25 45	104,00			104,00
14	12	25 45	205 45	104,00			
14	15	232 15	52 15	144,00			144,00
15	14	52 15	232 15	144,00			
15	16	240 00	60 00	112,00			112,00
16	15	60 00	240 00	112,00			
16	17	222 20	42 20	66,00			66,00
17	16	42 20	222 20	66,00			
17	18 Sierra Aguila	272 00	92 00	260,00			260,00
18	17	92 00	272 00	260,00			
18	19	260 20	80 20	125,00			125,00
19	18	80 20	260 20	125,00			
19	20 E	231 00	51 00	100,00			100,00
20	19	51 00	231 00	100,00			

Daria 1374

Diferencias de nivel.	Altitudes. - Metros.	Croquis y notas.
		- 5 -
		Daria

Estaciones	Puntos observados.	Rumbos.		Lecturas en la Mira. — Metros.	Ángulos de		Distancias horizontales. — Metros.
		N.	S.		Depresión.	Elevación.	
20	21	226 20	76 20	92,00			93,00
21	20 E.	56 20	226 20	92,00			
21	22	245 15	65 15	134,00			134,00
22	21	85 15	245 15	124,00			
22	22	252 45	75 45	122,00			122,00
22	22	75 45	252 45	122,00			
23	24	266 00	86 00	162,00			162,00
24	23	86 00	266 00	162,00			
24	25	268 00	88 00	163,00			163,00
25	24	88 00	268 00	163,00			
25	26	275 00	95 00	73,00			73,00
26	25	95 00	275 00	73,00			
26	27	251 45	71 45	97,00			97,00
27	26	71 45	251 45	97,00			
27	28	227 20	47 20	212,00			212,00
28	27	47 20	227 20	212,00			
28	29 = 42 del 14	229 00	59 00	226,00			226,00
29	28	59 00	229 00	226,00			
29	30 E.	274 20	94 20	62,00			62,00
30	29	94 20	274 20	62,00			
30	31 = 33 Carretera.	257 00	79 00	73,00			73,00
31	30	79 00	257 00	73,00			
31	32	257 20	79 20	144,00			144,00
32	31	79 20	257 20	144,00			
32	33	264 00	84 00	156,00			156,00

Parcia 71 7



Parcia

Estaciones	Puntos observados.	Rumbos.		Lecturas en la Mira. — Metros.	Ángulos de		Distancias horizontales. — Metros.
		N.	S.		Depresión.	Elevación.	
22	22	84 00	264 00	156,00			
22	24	264 20	84 20	209,00			209,00
24	20	84 20	264 20	209,00			
24	25	272 20	92 20	140,00			140,00
25	24	92 20	272 20	140,00			
25	26	267 00	87 00	276,00			276,00
26	25	87 00	267 00	276,00			
26	27	280 00	100 00	89,00			89,00
27	26	100 00	280 00	89,00			
27	28	204 45	84 45	156,00			156,00
28	27	84 45	204 45	156,00			
28	29	229 00	149 00	154,00			154,00
29	28	149 00	229 00	154,00			
29	400.	345 00	165 00	86,00			86,00
40	29	165 00	345 00	86,00			
40	41	330 45	150 45	118,00			118,00
41	40	150 45	330 45	118,00			
41	42	315 00	105 00	29,00			29,00
42	41	105 00	315 00	29,00			
42	43 = 69 límite	297 20	117 20	58,00			58,00
43	42	117 20	297 20	58,00			

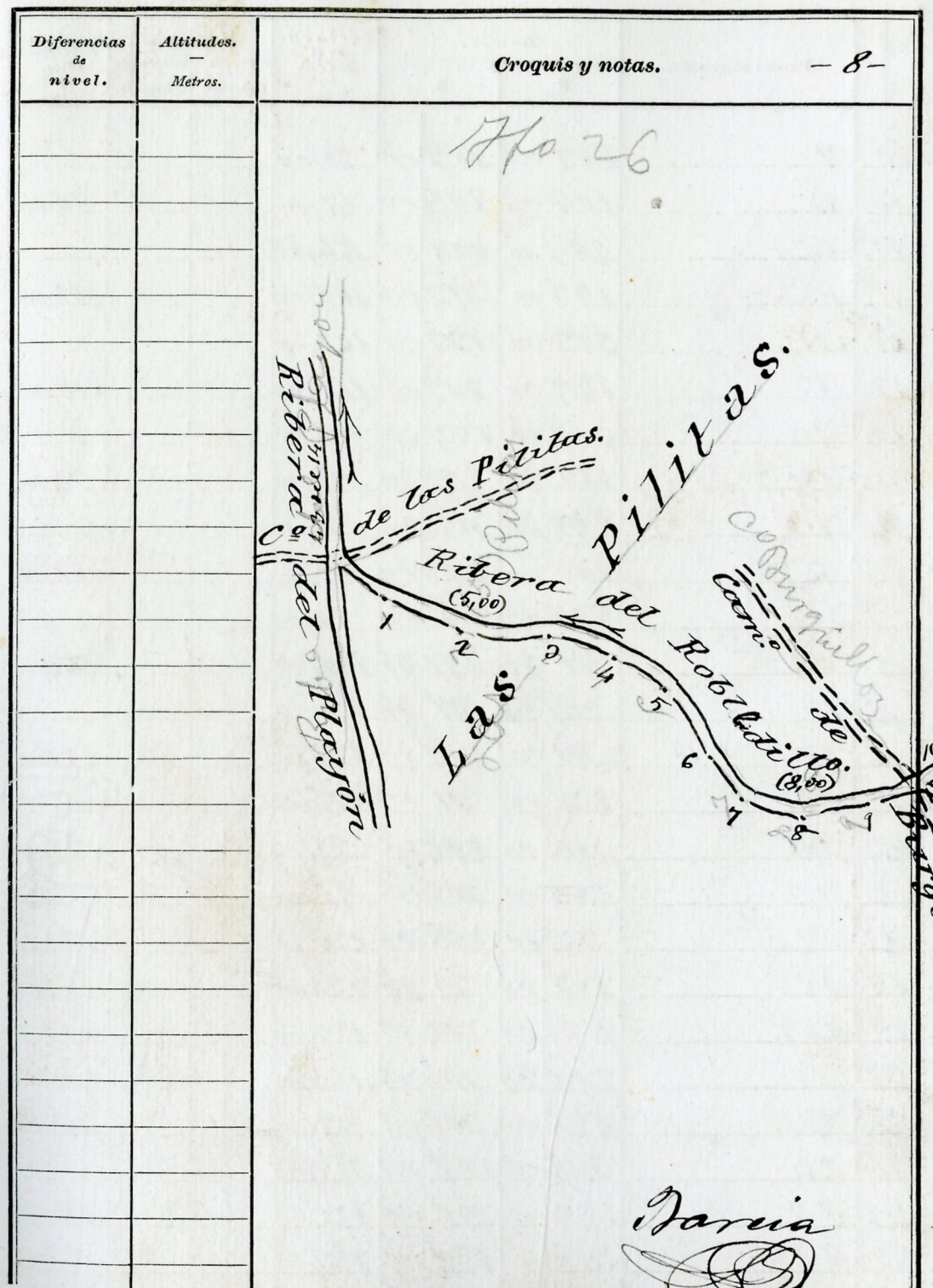
El punto 43 = 69 del itin. que determina la línea límite entre los terrenos de Puerto del Maestro y de Tepapa.

Dama 1319

Diferencias de nivel.	Altitudes. — Metros.	Croquis y notas.
		<p>A partir del punto 31, el Cam. determinado por este itin. recibe el nombre de "Vereda de la Peralera".</p>
		<p>Dama</p>

Estaciones	Puntos observados.	Rumbos.		Lecturas en la Mira. Metros.	Ángulos de		Distancias horizontales. Metros.
		N.	S.		Depresión.	Elevación.	
Itin ^o núm ^o 26. Empieza en el p ^o to 43 del itin ^o núm ^o 14 (Riviera del Plajón) y termina en el Mojon común a los terminos de Frente del Maestro, Los Santos y Zafra. Determina la Riviera del Robleillo.							
43	1	115 00	295 00	142,00			142,00
1	43 del it. n: 14	295 00	115 00	142,00			
1	2	118 20	298 20	126,00			136,00
2	1	298 20	118 20	126,00			
2	2	79 20	257 20	219,00			219,00
2	e	257 20	79 20	219,00			
3	4	99 20	279 20	82,00			82,00
4	2	279 20	99 20	82,00			
4	5	122 00	202 00	122,00			123,00
5	4	202 00	122 00	122,00			
5	6	146 20	226 20	126,00			126,00
6	5	226 20	146 20	126,00			
6	7	140 00	320 00	202,00			202,00
7	6	320 00	140 00	202,00			
7	8	101 20	281 20	164,00			164,00
8	7	281 20	101 20	164,00			
8	9	72 15	252 15	184,00			184,00
9	8	252 15	72 15	184,00			
9	10 = 4 it. 13	109 00	289 00	94,00			94,00

Darria
1472



Estaciones	Puntos observados.	Rumbos.				Lecturas en la Mira. — Metros.	Ángulos de				Distancias horizontales. — Metros.
		N.		S.			Depresión.		Elevación.		
		°	'	°	'		°	'	°	'	
22	22	122	40	202	00	140	00				140,00
22	22	302	00	122	00	140	00				140,00
	Molino	8	00	188	00	16	00				16,00
M ^o	22	188	00	8	00	16	00				16,00
22	24	97	00	277	00	166	00				166,00
24	22	277	00	97	00	166	00				166,00
24	25	101	45	281	45	104	00				104,00
25	24	281	45	101	45	104	00				104,00
25	26	100	15	280	15	101	00				101,00
26	25	280	15	100	15	101	00				101,00
26	27	176	20	356	20	49	00				49,00
27	26	356	20	176	20	49	00				49,00
27	28	174	15	354	15	120	00				120,00
28	27	354	15	174	15	120	00				120,00
28	29 = 14 del it ^o n ^o 24	195	45	15	45	225	00				225,00
29	28	15	45	195	45	225	00				225,00
29	20 ^o	208	00	28	00	62	00				62,00
30	29	28	00	208	00	62	00				62,00
30	31	187	20	7	20	132	00				132,00
31	30	7	20	187	20	132	00				132,00
31	32	172	00	353	00	154	00				154,00
32	31	353	00	172	00	154	00				154,00
32	33	148	00	328	00	96	00				96,00
33	32	328	00	148	00	96	00				96,00
33	34	125	00	205	00	67	00				67,00

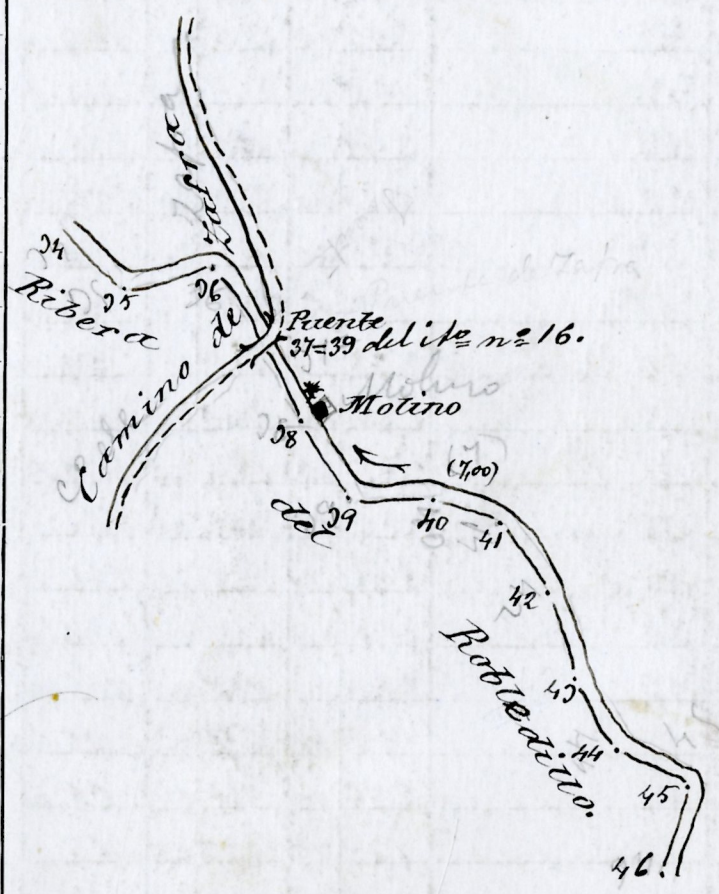
Darcia 1432

Diferencias de nivel.	Altitudes. — Metros.	Croquis y notas.
		-10-
		<p>Molino</p> <p>Ribera del Molino</p> <p>Arroyo Hondo</p> <p>Cerro del Cuarto del Monte</p> <p>Roble chico</p> <p>Molino (Ruinas)</p> <p>29 = 1/2 del it^o n^o 24</p> <p>30 (6,00)</p>
		Darcia

Estaciones	Puntos observados.	Rumbos.		Lecturas en la Mira. Metros.	Ángulos de		Distancias horizontales. Metros.
		N.	S.		Depresión.	Elevación.	
34	33	205 00	125 00	67,00			
34	35	122 45	312 45	154,00			154,00
35	34	313 45	123 45	154,00			
35	36	78 20	258 20	90,00			90,00
36	35	258 20	78 20	90,00			
36	37=39 del ite n° 16	125 20	205 20	68,00			68,00
37	36	205 20	125 20	68,00			
37	38	145 15	325 15	32,00			32,00
38	37	325 15	145 15	32,00			
38	39	150 20	320 20	74,00			74,00
39	38	330 20	150 20	74,00			
39	40 E.	85 15	265 15	200,00			200,00
40	39	265 15	85 15	200,00			
40	41	94 15	274 15	52,00			52,00
41	40	274 15	94 15	52,00			
41	42	139 15	319 15	34,00			34,00
42	41	319 15	139 15	34,00			
42	43	150 00	330 00	84,00			84,00
43	42	330 00	150 00	84,00			
43	44	164 00	244 00	116,00			116,00
44	43	344 00	164 00	116,00			
44	45	112 15	292 15	86,00			86,00
45	44	292 15	112 15	86,00			
45	46	201 00	21 00	101,00			101,00
46	45	21 00	201 00	101,00			

Barja 1091

Diferencias de nivel.	Altitudes. Metros.	Croquis y notas.	-11-



Barja

Estaciones	Puntos observados.	Rumbos.		Lecturas en la Mira. — Metros.		Ángulos de		Distancias horizontales. — Metros.
		N.	S.	Depresión.	Elevación.			
46	47	144 15	224 15					212,00
47	46	224 15	144 15					212,00
47	48	175 00	355 00					164,00
48	47	355 00	175 00					164,00
48	49	169 00	349 00					64,00
49	48	349 00	169 00					64,00
49	50 ^o	115 20	295 20					174,00
50	49	295 20	115 20					174,00
50	51	113 00	293 00					79,00
51	50	293 00	113 00					79,00
51	52	126 20	206 20					160,00
52	51	306 20	126 20					160,00
52	53	122 20	302 20					164,00
53	52	302 20	122 20					164,00
53	54	110 00	290 00					106,00
54	53	290 00	110 00					106,00
54	55	90 00	270 00					88,00
55	54	270 00	90 00					88,00
55	56	129 45	219 45					67,00
56	55	319 45	129 45					67,00
56	57 Molino	175 00	355 00					77,00
57	56	355 00	175 00					77,00
57	58	119 20	299 20					114,00
58	57	299 20	119 20					114,00
58	59	148 20	328 20					50,00

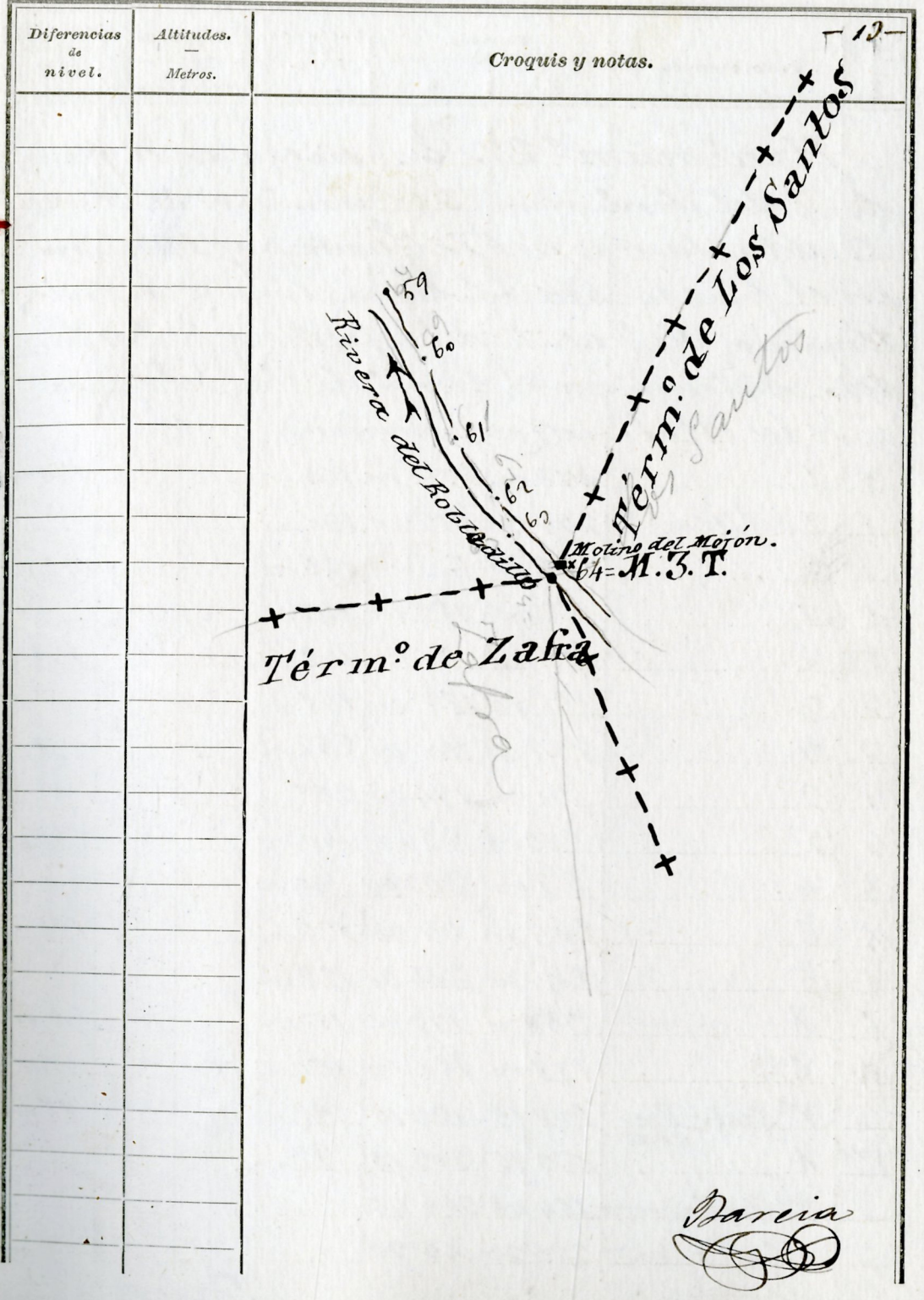
Barcia 1519

Diferencias de nivel.	Altitudes. — Metros.	Croquis y notas.
		-12-
		Barcia

Estaciones	Puntos observados.	Rumbos.		Lecturas en la Mira. — Metros.	Ángulos de		Distancias horizontales. — Metros.
		N.	S.		Depresión.	Elevación.	
59	58	328 20	148 20	59,00			
59	60 E.	153 00	335 00	116,00			116,00
60	59	335 00	153 00	116,00			
60	61	158 00	338 00	70,00			70,00
61	60	338 00	158 00	70,00			
61	62	144 00	324 00	43,00			43,00
62	61	324 00	144 00	43,00			
62	63	151 20	321 20	56,00			56,00
63	62	321 20	151 20	56,00			
63	64 M. 3. T.	111 00	291 00	25,00			25,00
64	63	291 00	111 00	25,00			

El punto 64 = M. 3. T. de Fuente del Maestre, Zafra y Los Santos.

Darcia



Darcia

Estaciones	Puntos observados.	Rumbos.		Lecturas en la Mira. Metros.	Ángulos de		Distancias horizontales. Metros.
		N.	S.		Depresión.	Elevación.	
	Itin ^o núm ^o 27. Empieza en el punto 2 del itin ^o núm ^o 3 (Camino de Fuente del Maestro a Los Santos) y termina en el punto 5 de la línea límite entre los términos de Fuente del Maestro y de Los Santos. Determina el Cami ^o de Valdelagua o de los Molinos (de herradura)						
2	1	174 00	254 00	140,00			140,00
1	2 del itin ^o n ^o 3	354 00	174 00	140,00			
1	2	182 00	2 00	142,00			142,00
2	1	2 00	182 00	143,00			
2	2	188 00	8 00	148,00			148,00
2	2	88 00	188 00	148,00			
2	4	194 00	14 00	252,00			252,00
4	2	14 00	194 00	252,00			
4	5	202 00	22 00	40,00			40,00
5	4	22 00	202 00	40,00			
5	6	204 20	24 20	122,00			122,00
6	5	24 20	204 20	122,00			
6	A	358 00	178 00	150,00	10		145,00
A	6	178 00	358 00	150,00	10		145,00
"	V ^o Siete Piedras.	202 15	122 15	92,00			92,00
vee	A	122 15	302 15	92,00			
"	V ^o La Cabrera	164 45	244 45	"			
"	" Sierra Verde	225 20	45 20	"			

Aguila

Narcia 1087

Diferencias de nivel.	Altitudes. Metros.	Croquis y notas.
		-14-
		77027
		Narcia

Estaciones	Puntos observados.	Rumbos.		Lecturas en la Mira. — Metros.	Ángulos de		Distancias horizontales. — Metros.
		N.	S.		Depresión.	Elevación.	
V ^e Pista Piedra	Cupula Iglesia parroquial	6 45	196 45	"			
6	7	196 20	16 20	20,00			20,00
7	6	16 20	196 20	20,00			
7	8	178 20	358 20	122,00	6		121,00
8	7	358 20	178 20	122,00		6	121,00
8	9	178 15	358 15	212,00			212,00
9	8	358 15	178 15	212,00			
9	10 s.p.	135 00	225 00	140,00	5		139,00
10	9	225 00	135 00	140,00		5	139,00
10	11	161 45	341 45	118,00			118,00
11	10	341 45	161 45	118,00			
11	12	167 00	347 00	114,00			114,00
12	11	347 00	167 00	114,00			
12	12	188 15	8 15	126,00			126,00
12	12	8 15	188 15	126,00			
12	14	197 45	17 45	88,00			88,00
14	12	17 45	197 45	88,00			
14	15	188 00	8 00	165,00			165,00
15	14	8 00	188 00	165,00			
15	16	199 20	19 20	45,00			45,00
16	15	19 20	199 20	45,00			
16	17	207 15	27 15	96,00			96,00
17	16	27 15	207 15	96,00			
17	18	175 15	355 15	166,00			166,00
18	17	355 15	175 15	166,00			

Narcia 432

Diferencias de nivel.	Altitudes. — Metros.	Croquis y notas.
		-15-
		Narcia

Estaciones	Puntos observados.	Rumbos.		Lecturas en la Mira. Metros.	Ángulos de		Distancias horizontales. Metros.
		N.	S.		Depresión.	Elevación.	
18	19	161 20	241 20	37,00			37,00
19	18	241 20	161 20	37,00			
19	20 G.	192 00	12 00	92,00			92,00
20	19	12 00	192 00	92,00			
20	21	204 20	24 20	39,00			39,00
21	20	24 20	204 20	39,00			
21	22	181 00	1 00	108,00			108,00
22	21	1 00	181 00	108,00			
22	23	190 00	10 00	149,00			149,00
23	22	10 00	190 00	149,00			
23	24	205 20	25 20	105,00			105,00
24	23	25 20	205 20	105,00			
24	25	181 20	1 20	124,00			124,00
25	24	1 20	181 20	124,00			
25	26	162 00	242 00	284,00			284,00
26	25	242 00	162 00	284,00			
26	27	199 20	19 20	43,00			43,00
27	26	19 20	199 20	43,00			
27	28	214 00	24 00	132,00			132,00
28	27	24 00	214 00	132,00			
28	29	204 45	24 45	75,00			75,00
29	28	24 45	204 45	75,00			
29	20 G.	174 00	254 00	56,00	7		56,00
20	29	254 00	174 00	56,00	7		56,00
20	21	192 00	12 00	64,00			64,00

Paria 1328

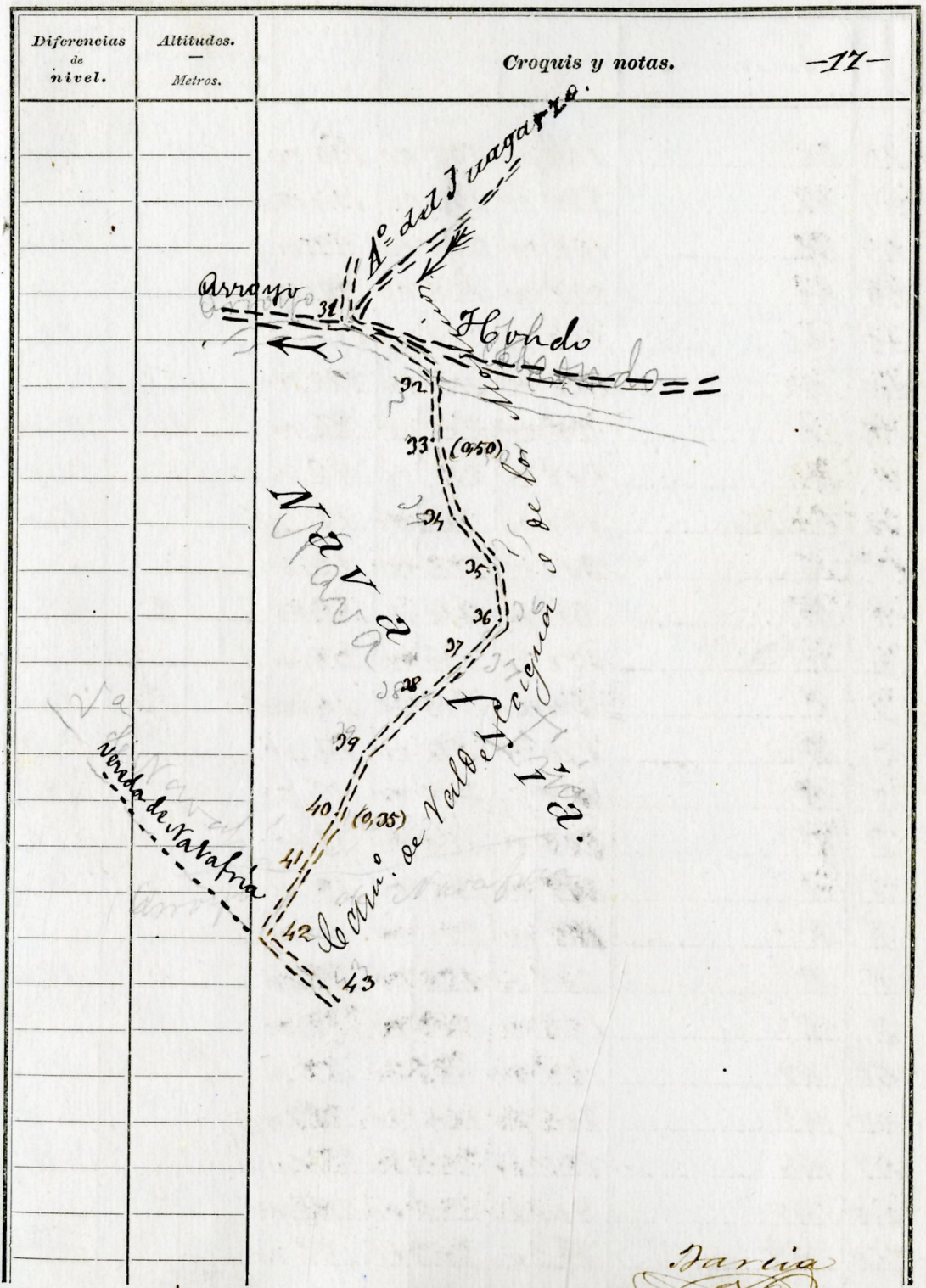
Diferencias de nivel.	Altitudes. Metros.	Croquis y notas.
		-16-

Arroyo Hondo o de la Cabrera

Paria

Estaciones	Puntos observados.	Rumbos.		Lecturas en la Mira. Metros.	Ángulos de		Distancias horizontales. Metros.
		N.	S.		Depresión.	Elevación.	
31	20	13 00	192 00	64,00			
31	22	122 00	302 00	70,00			70,00
22	21	202 00	122 00	70,00			
22	23	159 00	239 00	102,00			102,00
32	22	329 00	159 00	102,00			
23	24	166 00	346 00	137,00	8		134,00
34	23	246 00	166 00	137,00	8		134,00
24	25	148 00	228 00	156,00	12		149,00
35	24	228 00	148 00	156,00	12		149,00
25	26	178 20	258 20	50,00	7		49,00
26	25	258 20	178 20	50,00	7		49,00
26	27	242 00	62 00	56,00	9		55,00
27	26	62 00	242 00	56,00	9		55,00
27	28	232 00	53 00	72,00			72,00
28	27	53 00	232 00	72,00			
28	29	228 00	48 00	100,00			100,00
29	28	48 00	228 00	100,00			
39	40b	189 20	9 20	96,00	11		92,00
40	39	9 20	189 20	96,00	11		92,00
40	41	226 00	46 00	220,00			220,00
41	40	46 00	226 00	220,00			
41	42	225 45	45 45	184,00			184,00
42	41	45 45	225 45	184,00			
42	43	143 15	323 15	48,00	9		47,00
43	42	323 15	143 15	48,00	9		47,00

Daria 1291



Daria

Estaciones	Puntos observados.	Rumbos.		Lecturas en la Mira. — Metros.	Ángulos de		Distancias horizontales. — Metros.
		N.	S.		Depresión.	Elevación.	
43	44	159 00	339 00	134,00			134,00
44	43	339 00	159 00	134,00			
44	45	148 00	328 00	99,00			99,00
45	44	328 00	148 00	99,00			
45	46	140 00	320 00	122,00			122,00
46	45	320 00	140 00	122,00			
46	A	28 00	208 00	94,00	10		94,00
A	46	208 00	28 00	94,00	10		94,00
"	Casilla	125 00	305 00	13,00			13,00
ca	A	305 00	125 00	13,00			
A	B	30 00	210 00	50,00	9		49,00
B	A	210 00	30 00	50,00	9		49,00
B	C	34 00	214 00	14,00			14,00
C	B	214 00	34 00	14,00			
C	D	128 00	308 00	19,00			19,00
D	C	308 00	128 00	19,00			
D	H	215 00	25 00	13,00			13,00
H	D	25 00	215 00	13,00			
E	B	205 00	125 00	19,00			19,00
B	E	125 00	205 00	19,00			
46	47	125 20	305 20	87,00			87,00
47	46	305 20	125 20	87,00			
47	48	122 00	302 00	290,00			290,00
48	47	302 00	122 00	290,00			
48	49	122 00	302 00	86,00			86,00

Darria

Diferencias de nivel.	Altitudes. — Metros.	Croquis y notas.
		-18-
		Darria

Estaciones	Puntos observados.	Rumbos.		Lecturas en la Mira. — Metros.	Ángulos de		Distancias horizontales. — Metros.
		N.	S.		Depresión.	Elevación.	
49 48.		200 00	1123 00	86,00			
49 50 b.		147 20	227 20	290,00			290,00
50 49		227 20	147 20	290,00			
50 51 - g. m.		148 15	228 15	42,00			42,00
51 50		228 15	148 15	42,00			
El punto 51 = 5 de la línea límite, entre Frente del Maestro y Los Santos.							

Barcia

332

Diferencias de nivel.	Altitudes. — Metros.	Croquis y notas.
		-19-
		<p>49 47 50 51 = 5 del límite. Termino de Los Santos.</p>

Barcia

Estaciones	Puntos observados.	Rumbos.		Lecturas en la Mira. Metros.	Ángulos de		Distancias horizontales. Metros.
		N.	S.		Depresión.	Elevación.	
Itin ^o núm. 28. Empieza en el punto 42 del itin ^o núm. 27 (Cam ^o de Valdelagua o de los Molinos) y termina en el punto 38 del itin ^o núm. 16 (Camino de Tafra a Fuente del Maestro. Determina la Vereda de Navarra (Senda)							
42	1	311 45	131 45	238,00			238,00
1	42 itin ^o n ^o 27	131 45	311 45	238,00			
1	2	327 00	147 00	167,00			167,00
2	1	147 00	327 00	167,00			
"	3	324 15	144 15	104,00			104,00
3	2	144 15	324 15	104,00			
"	4	310 20	120 20	144,00			144,00
4	3	120 20	310 20	144,00			
"	5	318 20	128 20	172,00			172,00
5	4	128 20	318 20	172,00			
"	6	284 00	104 00	96,00			96,00
6	5	104 00	284 00	96,00			
"	7	291 15	111 15	145,00			145,00
7	6	111 15	291 15	145,00			
"	8 = 38 del 16	290 15	110 15	166,00			166
8	7 de Tafra	110 15	290 15	166,00			

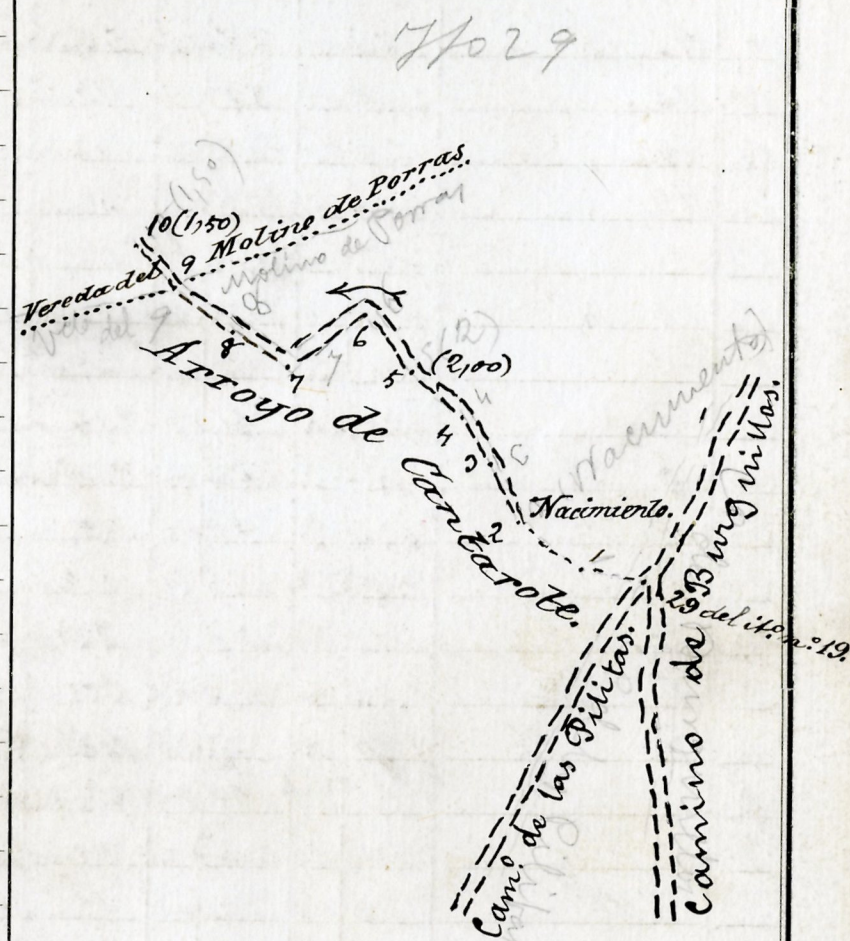
El punto 8 = 38 del itinerario núm. 16 (Cam^o de Fuente del Maestro a Tafra)

Darria 1232

Diferencias de nivel.	Altitudes. Metros.	Croquis y notas.
		<p>71028</p> <p>C. de Tafra a Fuente del Maestro</p> <p>8 = 38 del 16</p> <p>Vereda de Navarra</p> <p>5(0,50)</p> <p>C. de Valdelagua o de los Molinos</p> <p>Darria</p>

Estaciones	Puntos observados.	Rumbos.		Lecturas en la Mira. — Metros.	Ángulos de		Distancias horizontales. — Metros.
		N.	S.		Depresión.	Elevación.	
	Itin ^o núm. 29. Empieza en el punto 29 del itinerario núm. 19 (Cam. de Durquillo) y termina en el punto 25 de la línea límite entre los términos de Fuente del Maestre y de Feria - Determina el arroyo de Cantarote (de corriente no constante)						
29	1	297 00	117 00	53,00			53,00
1	29/19	117 00	297 00	53,00			
1	2	221 20	141 20	228,00	9		232,00
2	1	141 20	221 20	228,00	9		232,00
2	2	244 00	164 00	114,00			114,00
2	2	164 00	244 00	114,00			
2	4	216 20	126 20	112,00			112,00
4	2	126 20	216 20	112,00			
4	5	201 20	121 20	174,00			174,00
5	4	121 20	201 20	174,00			
5	6	200 20	120 20	164,00			164,00
6	5	120 20	200 20	164,00			
6	7	245 00	65 00	120,00			120,00
7	6	65 00	245 00	120,00			
7	8	296 00	116 00	88,00			88,00
8	7	116 00	296 00	88,00			
8	9	284 00	104 00	228,00			228,00
9	8	104 00	284 00	228,00			
9	106.	294 20	114 20	60,00			60,00

Darcia



Darcia

Estaciones	Puntos observados.	Rumbos.		Lecturas en la Mira. — Metros.	Ángulos de		Distancias horizontales. — Metros.
		N.	S.		Depresión.	Elevación.	
10	99	114 00	294 00	60,00			
10	111	248 00	68 00	42,00			43,00
11	10	68 00	248 00	42,00			
11	112	204 00	240 00	22,00			32,00
12	111	24 00	204 00	22,00			
12	A	140 15	220 15	57,00			57,00
A	12	220 15	140 15	57,00			
A	B	184 15	4 15	216,00			216,00
B	A	4 15	184 15	216,00			
B	C	165 00	245 00	156,00			156,00
C	B	245 00	165 00	156,00			
C	D	140 00	220 00	80,00			80,00
D	C	220 00	140 00	80,00			
D	E	186 20	6 20	105,00			105,00
E	D	6 20	186 20	105,00			
E	F	175 00	355 00	83,00			83,00
F	E	355 00	175 00	83,00			
F	G	185 20	5 20	146,00			146,00
G	F	5 20	185 20	146,00			
G	H	162 00	242 00	95,00			95,00
H	G	242 00	162 00	95,00			
H	I	154 00	224 00	132,00			132,00
I	H	224 00	154 00	132,00			
I	5 del No. 25	81 00	261 00	136,00			136,00
5	I	261 00	81 00	136,00			

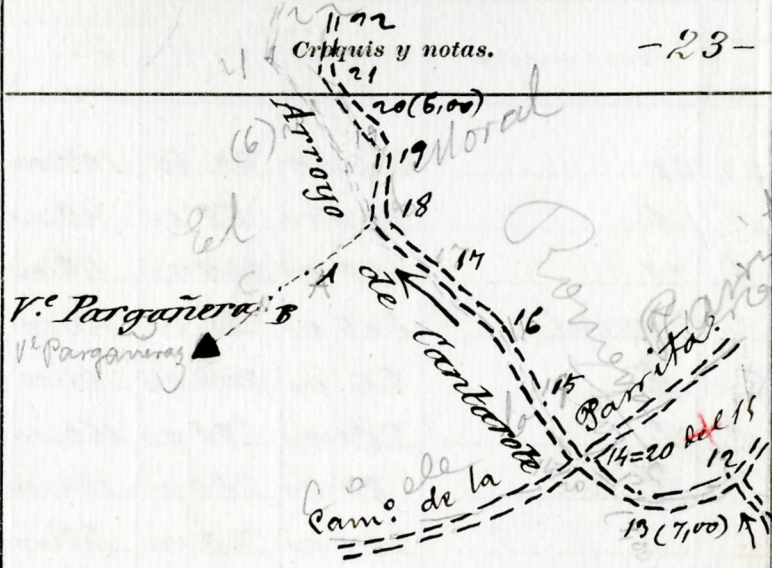
Barcia 281

Diferencias de nivel.	Altitudes. — Metros.	Croquis y notas.
		- 22 -
		<p>Aº de Cantarote.</p> <p>Vereda del Molino de Porros.</p> <p>Santa Santa</p> <p>Barcia</p> <p>Camino de las Pilitas</p> <p>Cº de la alameda</p>

Estaciones	Puntos observados.	Rumbos.		Lecturas en la Mira. — Metros.	Ángulos de		Distancias horizontales. — Metros.
		N.	S.		Depresión.	Elevación.	
12	12	268 20	88 20	248,00			248,00
12	12	88 30	268 20	248,00			
12	14 = 20 del 18	205 15	125 15	78,00			78,00
14	12	125 15	205 15	78,00			
14	15	322 20	142 20	105,00			105,00
15	14	142 20	322 20	105,00			
15	16	341 15	161 15	114,00			114,00
16	15	161 15	341 15	114,00			
16	17	204 00	124 00	200,00			200,00
17	16	124 00	204 00	200,00			
17	18	289 20	109 20	248,00			248,00
18	17	109 20	289 20	248,00			
"	A	258 00	78 00	116,00	11		112,00
A	18	78 00	258 00	116,00	11		112,00
"	B	250 45	70 45	70,00			70,00
B	A	70 45	250 45	70,00			
"	V.º Pargañera	242 00	63 00	299,00			299,00
V.º	B	62 00	242 00	299,00			
18	19	19 00	199 00	120,00			120,00
19	18	199 00	19 00	120,00			
"	20	226 00	156 00	74,00			74,00
20	19	156 00	226 00	74,00			
"	21	221 00	151 00	73,00			73,00
21	20	151 00	221 00	73,00			
"	22	22 45	202 45	104,00			104,00

Barcia 1849

Diferencias de nivel.	Altitudes. — Metros.	Cálculos y notas.
		1172
		21
		20 (6,00)
		19
		18
		17
		16
		15
		14 = 20 del 15
		13
		12
		11 (7,00)



Barcia

Estaciones	Puntos observados.	Rumbos.		Lecturas en la Mira. — Metros.	Ángulos de		Distancias horizontales. — Metros.
		N.	S.		Depresión.	Elevación.	
22	21	202 45	22 45	104,00			
"	A	248 00	68 00	48,00			48,00
A	22	68 00	248 00	48,00			
"	Corral	204 00	224 00	41,00			41,00
Corral	A	24 00	204 00	41,00			
A	B	260 00	80 00	164,00			164,00
B	A	80 00	260 00	164,00			
"	C	202 00	22 00	38,00			38,00
C	B	22 00	202 00	38,00			
"	D	291 00	111 00	27,00			27,00
D	C	111 00	291 00	27,00			
"	E	203 00	203 00	39,00			39,00
E	D	203 00	203 00	39,00			
"	B	111 00	291 00	27,00			27,00
D	E	291 00	111 00	27,00			
22	Fuente	46 00	226 00	45,00			45,00
Fuente	22	226 00	46 00	45,00			
22	23	303 20	122 00	228,00			228,00
23	22	122 20	303 20	228,00			
"	24	337 15	157 15	49,00			49,00
24	23	157 15	337 15	49,00			
"	25	270 00	270 00	54,00			54,00
25	24	270 00	270 00	54,00			
"	26	302 00	122 00	47,00			47,00
26	25	122 00	302 00	47,00			

Darcia 807

Diferencias de nivel.	Altitudes. — Metros.	Croquis y notas.
		-24-
		Darcia

Estaciones	Puntos observados.	Rumbos.		Lecturas en la Mira. — Metros.	Angulos de		Distancias horizontales. — Metros.
		N.	S.		Depresión.	Elevación.	
26	27	229 20	159 20	32,00			34,00
27	26	159 20	229 20	34,00			
27	28	12 15	172 15	62,00			62,00
28	27	172 15	12 15	62,00			
"	29	82 15	262 15	56,00			56,00
29	28	262 15	82 15	56,00			
"	20 b.	318 00	128 00	83,00			87,00
20	29	138 00	218 00	83,00			
"	21	337 00	157 00	52,00			52,00
21	20	157 00	237 00	52,00			
"	22	207 00	127 00	33,00			33,00
22	21	127 00	207 00	33,00			
"	33	260 45	80 45	56,00			56,00
33	32	80 45	260 45	56,00			
"	24	331 00	151 00	48,00			48,00
24	23	151 00	221 00	48,00			
"	25	290 00	110 00	40,00			40,00
25	24	110 00	290 00	40,00			
"	26	255 20	75 20	57,00			57,00
26	25	75 20	255 20	57,00			
"	27	206 20	126 20	80,00			80,00
27	26	126 20	206 20	80,00			
"	28	351 00	171 00	154,00			154,00
28	27	171 00	351 00	154,00			
"	29	359 20	179 20	128,00			128,00

Darcia 283


Diferencias de nivel.	Altitudes. — Metros.	Croquis y notas.
		<p>Arroyo de Cantarero Arroyo de Carretero</p>

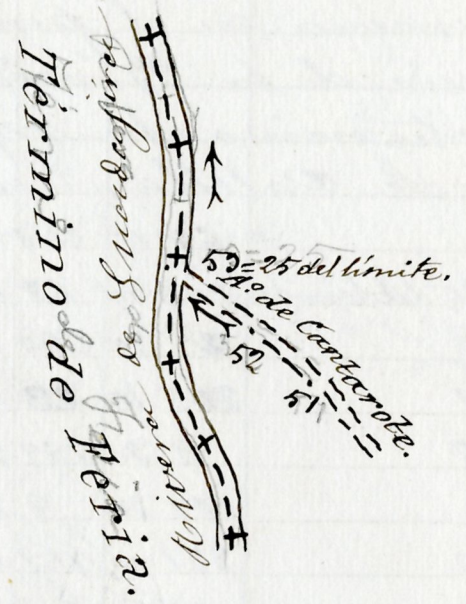

Darcia

Estaciones	Puntos observados.	Rumbos.		Lecturas en la Mira. — Metros.	Ángulos de		Distancias horizontales. — Metros.
		N.	S.		Depresión.	Elevación.	
29	28	179 20	259 20	128,00			
"	40b.	25 20	205 20	84,00			84,00
40	29	205 20	25 20	84,00			
"	41	41 20	221 20	36,00			36,00
41	40	221 20	41 20	36,00			
"	42 = 24 del ito n.º 13.	1 20	181 20	56,00			56,00
42	41	181 20	1 20	56,00			
"	43	13 00	182 00	97,00			97,00
42	42	182 00	13 00	97,00			
"	44	7 45	187 45	104,00			104,00
44	42	187 45	7 45	104,00			
"	45	340 00	160 00	68,00			68,00
45	44	160 00	340 00	68,00			
"	46	12 20	192 20	94,00			94,00
46	45	192 20	12 20	94,00			
"	47	309 15	129 15	32,00			32,00
47	46	129 15	309 15	32,00			
"	48	356 20	176 20	49,00			49,00
48	47	176 20	356 20	49,00			
"	49	45 00	225 00	80,00			80,00
49	48	225 00	45 00	80,00			
"	50b.	36 00	216 00	52,00			52,00
50	49	216 00	36 00	52,00			
"	51	302 00	122 00	84,00			84,00
51	50	122 00	302 00	84,00			

Barcia 836

Diferencias de nivel.	Altitudes. — Metros.	Croquis y notas.
		Barcia

Estaciones	Puntos observados.	Rumbos.		Lecturas en la Mira. Metros.	Ángulos de		Distancias horizontales. Metros.
		N.	S.		Depresión	Elevación.	
51	52	202 00	122 00	56,00			56,00
52	51	122 00	302 00	56,00			
52	52	207 00	127 00	112,00			112,00
52	52	127 00	207 00	112,00			
<p>El punto 53 = 25 de la línea límite entre los terminos de Fuente del Maestro y de Ferio.</p>							
<p>Barria</p> 							

Diferencias de nivel.	Altitudes. Metros.	Croquis y notas.
		<p>- 27 -</p>
		
		<p>Barria</p> 

Estaciones	Puntos observados.	Rumbos.		Lecturas en la Mira. — Metros.	Ángulos de		Distancias horizontales. — Metros.
		N.	S.		Depresión.	Elevación.	
Itin.º núm.º 30 Comienza en el punto 25 de la línea límite entre los términos de Fuente del Maestre y de Feria y termina en el punto 16 del itin.º 22 (Vereda de la Bóveda).							
Retorna a referencia del Cortijo de Caletta y la vereda que conduce a él.							
25	1	68 15	248 15	64,00	8		69,00
1	25 del límite	248 00	68 00	64,00	8		
"	2	22 15	202 15	152,00	7		159,00
2	1	203 15	23 15	152,00	7		150,00
"	3	9 20	189 20	125,00			125,00
3	2	189 20	9 20	125,00			
"	a	331 00	151 00	9,00			9,00
"	4	64 00	244 00	11,00			11,00
4	3	244 00	64 00	11,00			
"	5	108 00	288 00	252,00			252,00
5	4	288 00	108 00	252,00			
"	6	99 00	279 00	242,00			242,00
6	5	279 00	99 00	242,00			
"	7	125 20	205 20	96,00			96,00
7	6	205 20	125 20	96,00			
"	8	119 00	299 00	192,00			192,00
8	7	299 00	119 00	192,00			
"	9=16	125 00	215 00	272,00			272,00
9	8	215 00	125 00	272,00			

8 (9=16 del ito nº 22 (Vereda de la Bóveda))

Narcia 1412

Diferencias de nivel.	Altitudes. — Metros.	Croquis y notas.
		- 28 -
		770 20
		Narcia

Estaciones	Puntos observados.	Rumbos.		Lecturas en la Mira. — Metros.	Ángulos de		Distancias horizontales. Metros.
		N.	S.		Depresión	Elevación.	
	Itin ^o núm. 31. Comienza en el punto 17 = K. 9 de la Carretera de 3 ^{er} orden de Villalba de los Barros a Villafraanca de los Barros y termina en el punto 28 de la línea límite entre los términos de Fuente del Maestre y de Acedechal. Determina el Cam ^o viejo de Fuente del Maestre a Acedechal (carretero)						
17	1	240 00	160 00	162,00			162,00
1	17 = K. 9 punto 17	160 00	240 00	162,00			162,00
"	2	329 15	159 15	97,00			97,00
2	1	159 15	329 15	97,00			97,00
"	3	8 20	188 20	82,00			82,00
3	2	188 20	8 20	82,00			82,00
"	4	5 00	185 00	201,00			201,00
4	3	185 00	5 00	201,00			201,00
"	5	18 00	198 00	112,00			112,00
5	4	198 00	18 00	112,00			112,00
"	6	7 20	187 20	145,00			145,00
6	5	187 20	7 20	145,00			145,00
"	7	345 15	165 15	126,00			126,00
7	6	165 15	345 15	126,00			126,00
"	8	6 00	186 00	188,00			188,00
8	7	186 00	6 00	188,00			188,00
"	7	19 00	199 00	68,00			68,00
9	8	199 00	19 00	68,00			68,00

Darcia 1181

Diferencias de nivel.	Altitudes. — Metros.	Croquis y notas.
		77 ^o 21
		Cam ^o viejo de Fuente del Maestre a Acedechal.
		Carretera de 3 ^{er} orden de Villalba de los Barros a Villafraanca de los Barros.
		K. 9 (punto 17)
		1 2 3 4 5 (4,00) 6 7 8 9

Darcia

Estaciones	Puntos observados.	Rumbos.		Lecturas en la Mira. — Metros.	Ángulos de		Distancias horizontales. — Metros.
		N.	S.		Depresión	Elevación.	
9	10 ^o	4 00	184 00	134,00			134,00
10	9	184 00	4 00	134,00			
"	11	358 00	178 00	164,00		9	160,00
11	10	178 00	358 00	164,00	9		160,00
"	12	225 00	205 00	82,00			82,00
12	11	205 00	225 00	82,00			
"	13	10 15	190 15	154,00			154,00
13	12	190 15	10 15	154,00			
"	14	225 00	205 00	68,00			68,00
14	13	205 00	225 00	68,00			
"	15	57 20	237 20	58,00			58,00
15	14	237 20	57 20	58,00			
"	16	84 45	264 45	75,00			75,00
16	15	264 45	84 45	75,00			
"	17	42 20	222 20	70,00			70,00
17	16	222 20	42 20	70,00			
"	18	56 15	236 15	244,00			244,00
18	17	236 15	56 15	244,00			
"	19	14 45	194 45	146,00	5		145,00
19	18	194 45	14 45	146,00	5		145,00
"	20 ^o	357 15	177 15	199,00	9		194,00
20	19	177 15	357 15	199,00	9		194,00
21	21	332 00	152 00	93,00			93,00
21	20	152 00	332 00	93,00			
"	22	339 00	153 00	140,00			140,00

Darcia 162,7

Diferencias de nivel.	Altitudes. — Metros.	Croquis y notas.
		- 30 -
		<p>Arroyo de la Huerta</p> <p>Camino de Fuente del Maest. de Acañchal</p> <p>EL de Acañchal</p> <p>Arroyo de los Fillos</p> <p>POTIL</p> <p>Desde la 18 elevada</p>

Darcia

Estaciones	Puntos observados.	Rumbos.		Lecturas en la Mira. Metros.	Ángulos de		Distancias horizontales. Metros.
		N.	S.		Depresión	Elevación.	
		°	'				
22	21	153	00	333	00	140,00	
"	23	17	20	197	20	180,00	180,00
23	22	197	20	17	20	180,00	
"	24	45	20	225	20	94,00	94,00
24	23	225	20	45	20	94,00	
"	25	119	00	199	00	246,00	6 243,00
25	24	199	00	119	00	246,00	6 243,00
"	26	242	45	162	45	38,00	38,00
26	25	162	45	242	45	38,00	
"	27	246	20	166	20	110,00	110,00
27	26	166	20	246	20	110,00	
"	28	1	15	181	15	142,00	142,00
28	27	181	15	1	15	142,00	
"	29	352	20	172	20	110,00	110,00
29	28	172	20	352	20	110,00	
"	206	338	45	158	45	118,00	118,00
20	29	158	45	338	45	118,00	
"	31	112	00	193	00	79,00	79,00
21	20	193	00	112	00	79,00	
"	32	33	20	212	20	143,00	143,00
22	31	212	20	33	20	143,00	
"	33	51	20	221	20	159,00	159,00
33	22	231	20	51	20	159,00	
"	24	35	00	215	00	190,00	190,00
24	23	215	00	35	00	190,00	

Darcia 1609

Diferencias de nivel.	Altitudes. Metros.	Croquis y notas.
		-31-
		Darcia

Estaciones	Puntos observados.	Rumbos.		Lecturas en la Mira. — Metros.	Ángulos de		Distancias horizontales. — Metros.
		N.	S.		Depresión.	Elevación.	
34	35	24 00	214 00	112,00			112,00
35	34	214 00	24 00	112,00			
"	26	16 45	196 45	90,00			90,00
26	25	196 45	16 45	90,00			
"	27	52 20	222 20	174,00			174,00
27	26	222 20	52 20	174,00			
"	28	44 20	224 20	180,00			180,00
28	27	224 20	44 20	180,00			
"	29	21 00	201 00	122,00			122,00
29	28	201 00	21 00	122,00			
"	40 b.	112 00	192 00	128,00			128,00
40	29	192 00	112 00	128,00			
"	41	12 00	192 00	96,00			96,00
41	40	192 00	12 00	96,00			
"	42	25 15	205 15	142,00			142,00
42	41	205 15	25 15	142,00			
"	42	37 00	217 00	128,00			128,00
42	42	217 00	37 00	128,00			
"	44	21 45	201 45	122,00			122,00
44	43	201 45	21 45	122,00			
"	45	10 00	190 00	108,00			108,00
45	44	190 00	10 00	108,00			
"	46	22 45	202 45	206,00			206,00
46	45	202 45	22 45	206,00			
"	47	13 20	197 20	244,00			244,00

Darcia 1892

Diferencias de nivel.	Altitudes. — Metros.	Croquis y notas.
		-32-

Estaciones	Puntos observados.	Rumbos.		Lecturas en la Mira. — Metros.	Ángulos de		Distancias horizontales. — Metros.
		N.	S.		Depresión.	Elevación.	
10	9	125 45	185 45	290,00			
"	11	148 00	228 40	186,00			186,00
11	10	328 00	148 00	186,00			
"	12	180 20	0 20	104,00			104,00
12	11	00 20	180 20	104,00			
"	13	175 20	255 20	80,00			80,00
13	12	255 20	175 20	80,00			
"	14	201 00	21 00	74,00			74,00
14	13	21 00	201 00	74,00			
"	15	149 00	229 00	72,00			72,00
15	14	229 00	149 00	72,00			
"	16	102 00	282 00	112,00			112,00
16	15	282 00	102 00	112,00			
"	17	79 20	259 20	205,00			205,00
17	16	259 20	79 20	205,00			
"	18	144 20	324 20	140,00			140,00
18	17	324 20	144 20	140,00			
"	19	106 20	286 20	105,00			105,00
19	18	286 20	106 20	105,00			
"	20	72 00	252 00	80,00			80,00
20	19	252 00	72 00	80,00			
"	21	140 00	320 00	46,00			46,00
21	20	320 00	140 00	46,00			
"	22	51 00	221 00	42,00			42,00
22	21	221 00	51 00	42,00			

Dania 1246

Diferencias de nivel.	Altitudes. — Metros.	Croquis y notas.
		-36-
		Dania

Estaciones	Puntos observados.	Rumbos.		Lecturas en la Mira. — Metros.	Ángulos de		Distancias horizontales. — Metros.
		N.	S.		Depresión.	Elevación.	
22	23	321 00	141 00	45,00			45,00
22	22	141 00	321 00	45,00			
20	20	51 00	221 00	42,00			42,00
20	23	221 00	51 00	42,00			
14	24	202 00	22 00	106,00			106,00
24	14	22 00	202 00	106,00			
"	25	176 00	356 00	174,00			174,00
25	24	356 00	176 00	174,00			
<p>El punto 25 = 54 del itin. ^o 11 (la carretera de 3.^{er} orden de Villalba de los Barros a Villafranca de los Barros, 2.^a parte).</p>							

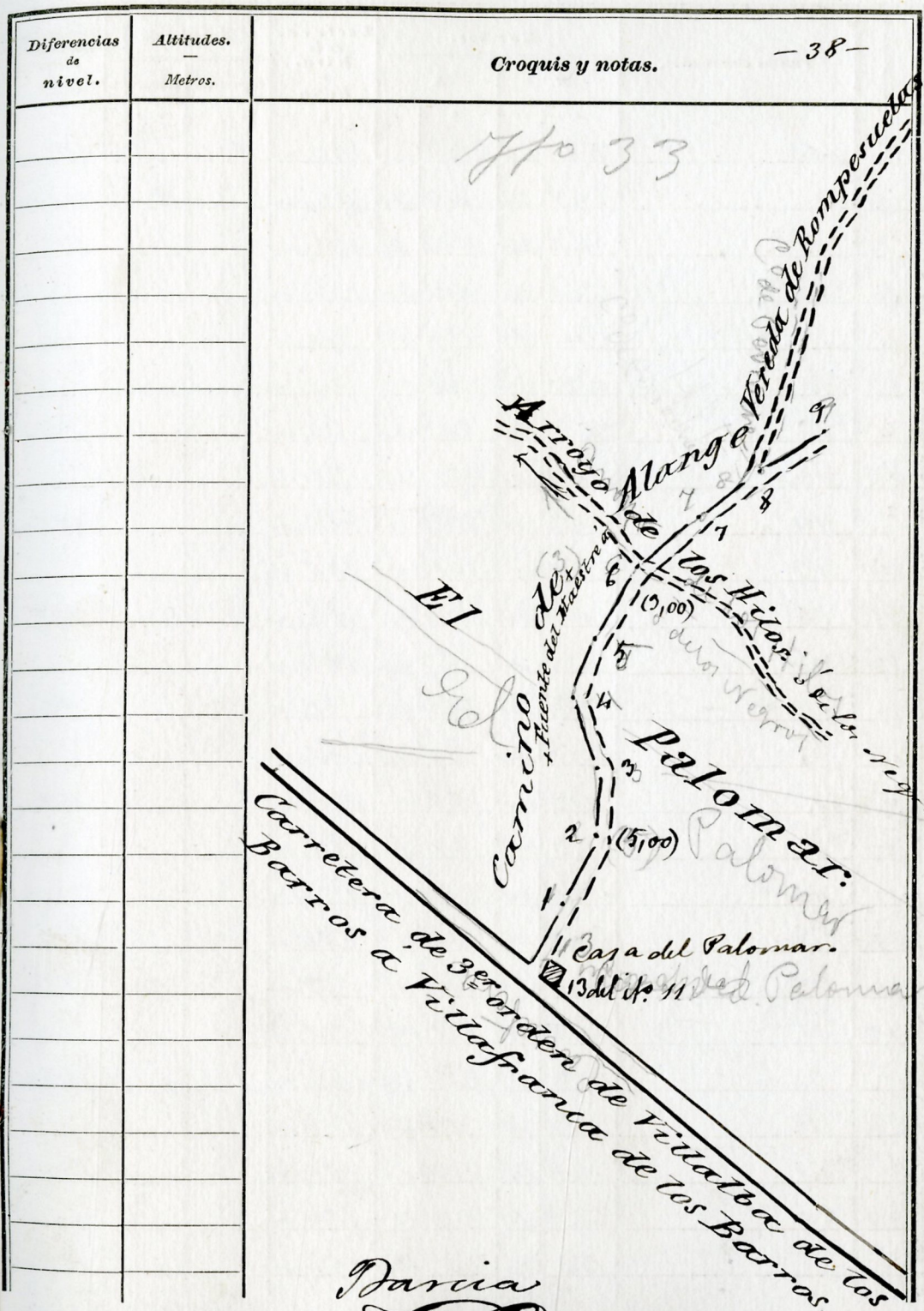
Daria

Diferencias de nivel.	Altitudes. — Metros.	Croquis y notas.

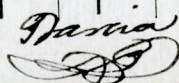
Daria

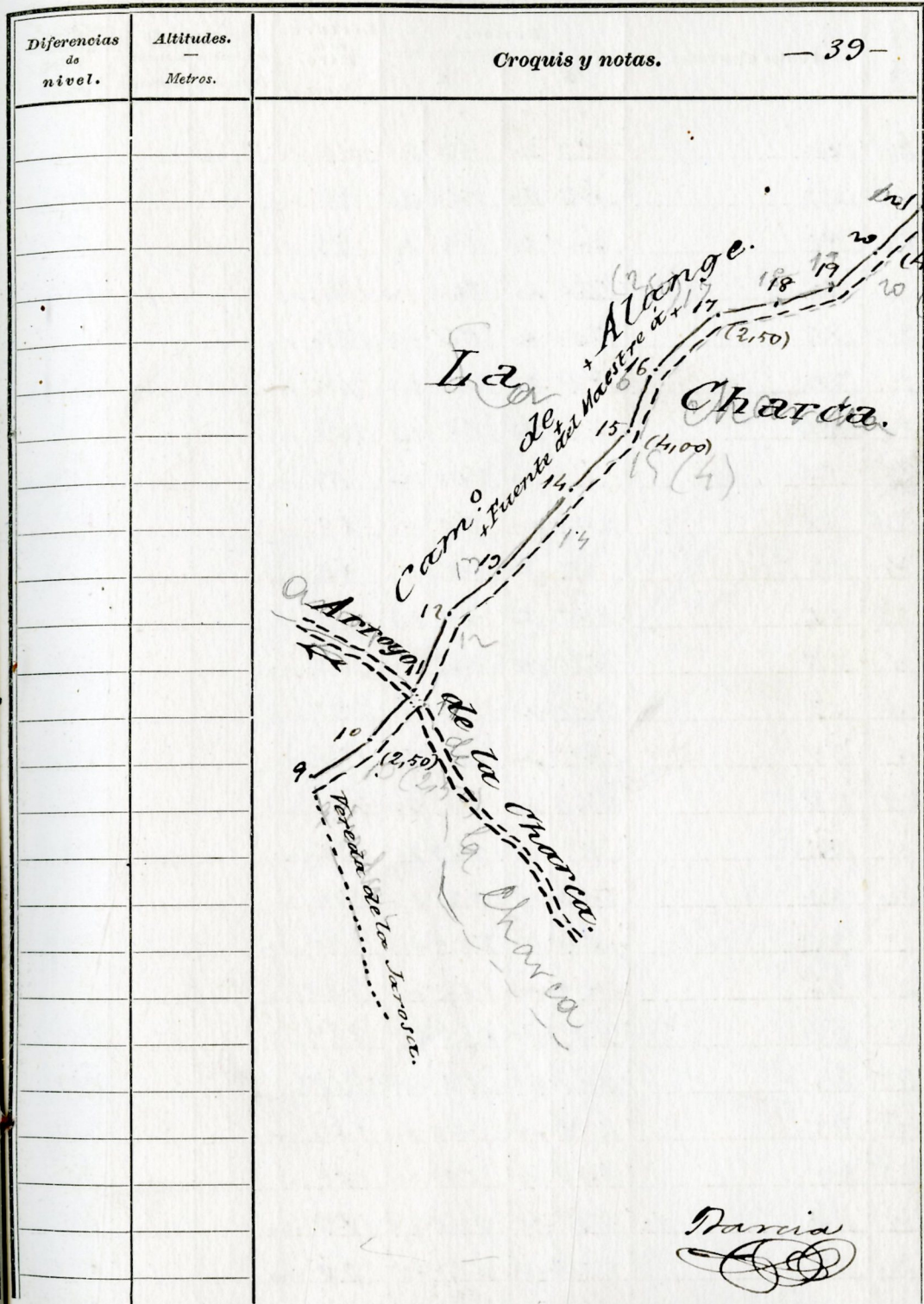
Estaciones	Puntos observados.	Rumbos.		Lecturas en la Mira. Metros.	Ángulos de		Distancias horizontales. Metros.
		N.	S.		Depresión.	Elevación.	
	Itin ^o núm 33. Comienza en el punto						
13	del itin ^o núm 11 (Carretera de 2 ^o orden de Villalba de los Barros a Villafranca de los Barros) y termina en el Mojón 4 ^o de la línea límite entre los términos de Fuente del Maestro y de Villafranca de los Barros. - Se termina el Cam ^o de Alange (Carretera)						
13 1	140 20	220 20	147,00			147,00	
1 13 del itin 11	220 20	40 20	147,00				
" 2	27 00	207 00	78,00			78,00	
2 1	207 00	27 00	78,00				
2 3	4 00	184 00	103,00			103,00	
3 2	184 00	4 00	103,00				
" 4	242 00	162 00	46,00			46,00	
4 3	162 00	242 00	46,00				
" 5	42 00	222 00	83,00			83,00	
5 4	222 00	42 00	83,00				
" 6	34 00	214 00	152,00			152,00	
6 5	214 00	34 00	152,00				
" 7	56 00	226 00	60,00			60,00	
7 6	226 00	56 00	60,00				
" 8	62 20	242 20	118,00			118,00	
8 7	242 20	62 20	118,00				
" 9	62 45	242 45	49,00			49,00	
9 8	242 45	62 45	49,00				

Dania 936



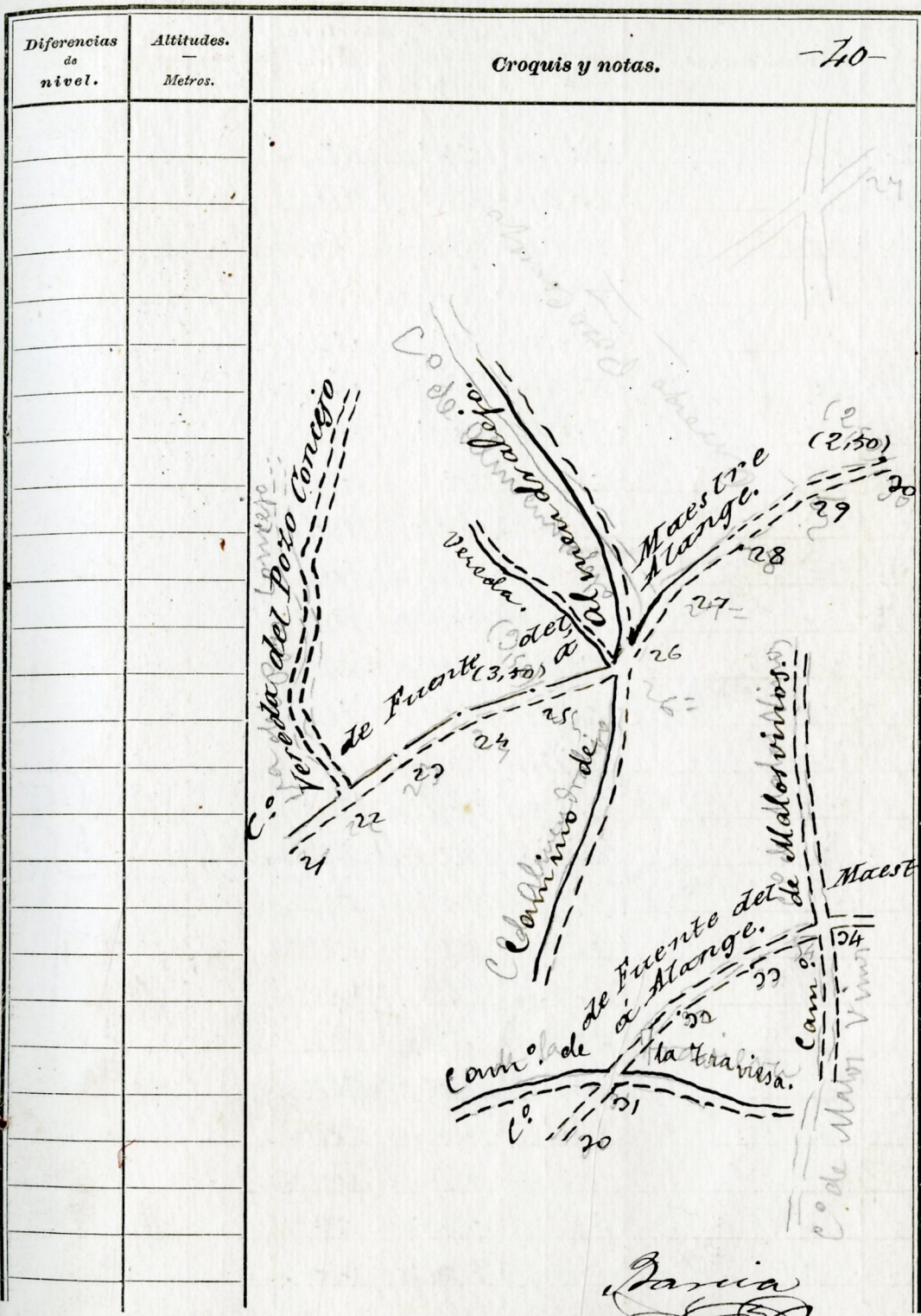
Estaciones	Puntos observados.	Rumbos.		Lecturas en la Mira. — Metros.	Ángulos de		Distancias horizontales. — Metros.
		N.	S.		Depresión.	Elevación.	
9	106	68 20	248 20	113,00	8		111,00
10	9	248 20	68 20	113,00		8	111,00
"	11	446 20	226 20	122,00			122,00
11	10	226 20	46 20	122,00			
"	12	11 45	191 45	40,00			40,00
12	11	191 45	11 45	40,00			
"	13	62 20	242 20	34,00			34,00
13	12	242 20	62 20	34,00			
"	14	42 00	222 00	186,00			186,00
14	13	222 00	42 00	186,00			
"	15	42 20	222 20	182,00	182		182,00
15	14	222 20	42 20	182,00			
"	16	29 20	209 20	96,00			96,00
16	15	209 20	29 20	96,00			
"	17	42 00	222 00	151,00			151,00
17	16	222 00	42 00	151,00			
"	18	40 00	250 00	290,00			290,00
18	17	250 00	40 00	290,00			
"	19	69 15	249 15	78,00			78,00
19	18	249 15	69 15	78,00			
"	20 B.	57 45	227 45	143,00			143,00
20	19	227 45	57 45	143,00			
"	21	49 15	229 15	180,00			180,00
21	20	229 15	49 15	180,00			
"	22	52 20	232 20	154,00			154,00

Narcia
 1779



Estaciones	Puntos observados.	Rumbos.				Lecturas en la Mira. — Metros.	Ángulos de				Distancias horizontales. — Metros.
		N.		S.			Depresión.		Elevación.		
		°	'	°	'		°	'	°	'	
22	21	230	20	52	20	154,00					
"	22	64	20	244	20	97,00					97,00
22	22	244	20	64	20	97,00					
"	24	60	00	240	00	184,00					184,00
24	23	240	00	60	00	184,00					
"	25	80	20	260	20	266,00					266,00
25	24	260	20	80	20	266,00					
21	26	70	00	250	00	69,00					69,00
26	25	250	00	70	00	69,00					
26	27	56	20	236	20	76,00					76,00
27	26	226	20	56	20	76,00					
"	28	67	15	247	15	232,00					232,00
28	27	247	15	67	15	232,00					
"	29	65	20	245	20	120,00					120,00
29	28	245	20	65	20	120,00					
"	20 E.	77	15	257	15	174,00					174,00
20	29	257	15	73	15	174,00					
"	31 C ^o de Ma. los Vinos	69	00	249	00	222,00					222,00
21	20	249	00	69	00	222,00					
"	22	61	45	241	45	272,00				5	269,00
32	21	241	45	61	45	272,00				5	269,00
"	33	68	00	248	00	162,00				7	160,00
33	22	248	00	68	00	162,00				7	160,00
"	24 C ^o de Ma. los Vinos	66	45	246	45	88,00					88,00
24	23	246	45	66	45	88,00					

Paria 1972



Estaciones	Puntos observados.	Rumbos.		Lecturas en la Mira. — Metros.	Ángulos de		Distancias horizontales. — Metros.
		N.	S.		Depresión.	Elevación.	
25	25	88 00	268 00	42,00			42,00
25	24	268 00	88 00	42,00			
"	26	70 00	250 00	79,00			79,00
26	25	250 00	70 00	79,00			
"	27	74 00	254 00	143,00			143,00
27	26	254 00	74 00	143,00			
"	28	75 00	255 00	124,00			124,00
28	27	255 00	75 00	124,00			
"	29	76 20	256 20	146,00			146,00
29	28	256 20	76 20	146,00			
"	40 B.	70 00	250 00	147,00			147,00
40	29	250 00	70 00	147,00			
"	41	71 15	251 15	120,00			120,00
41	40	251 15	71 15	120,00			
"	42	71 20	251 20	112,00			112,00
42	41	251 20	71 20	112,00			
"	43	69 00	249 00	127,00			127,00
42	42	249 00	69 00	127,00			
"	44	67 00	247 00	184,00			184,00
44	43	247 00	67 00	184,00			
"	45	60 15	240 15	206,00			206,00
45	44	240 15	60 15	206,00			
"	46	53 45	224 45	186,00			186,00
46	45	224 45	53 45	186,00			
"	47	50 45	220 45	218,00			218,00

Darria 831

20102-50 últimos

Diferencias de nivel.	Altitudes. — Metros.	Croquis y notas.
		-41-
		<p>C.º de Fuente del Maestro a Alange. (3,00)</p> <p>C.º de Fuente del Maestro a Alange. (2,50)</p> <p>C.º de Malasinas</p> <p>El Pico del Esparragal</p> <p>Pozo</p>

Darria

Estaciones	Puntos observados.	Rumbos.		Lecturas en la Mira. — Metros.	Ángulos de		Distancias horizontales. — Metros.
		N.	S.		Depresión.	Elevación.	
47	46	220 45	50 45	218,00			
"	48	416 00	226 00	140,00			140,00
48	47 Pozo Marqués	226 00	46 00	140,00			
"	49	56 15	226 15	88,00			88,00
49	48	226 15	56 15	88,00			
"	50 b.	51 00	231 00	104,00			104,00
50	49	231 00	51 00	104,00			
"	51	39 00	219 00	128,00			128,00
51	50	219 00	39 00	128,00			
"	52	32 20	212 20	130,00			130,00
52	51	212 20	32 20	130,00			
"	53	41 20	231 20	172,00			172,00
53	52	231 20	41 20	172,00			
"	54	40 00	232 00	140,00			140,00
54	53	232 00	40 00	140,00			
"	55 Vda	37 00	217 00	36,00			36,00
55	54	217 00	37 00	36,00			
"	56	45 15	225 15	100,00			100,00
56	55	225 15	45 15	100,00			
"	57	52 00	222 00	185,00			185,00
57	56	222 00	52 00	185,00			
"	58	52 20	222 20	146,00			146,00
58	57	222 20	52 20	146,00			
"	59	52 00	222 00	154,00			154,00
59	58	222 00	52 00	154,00			

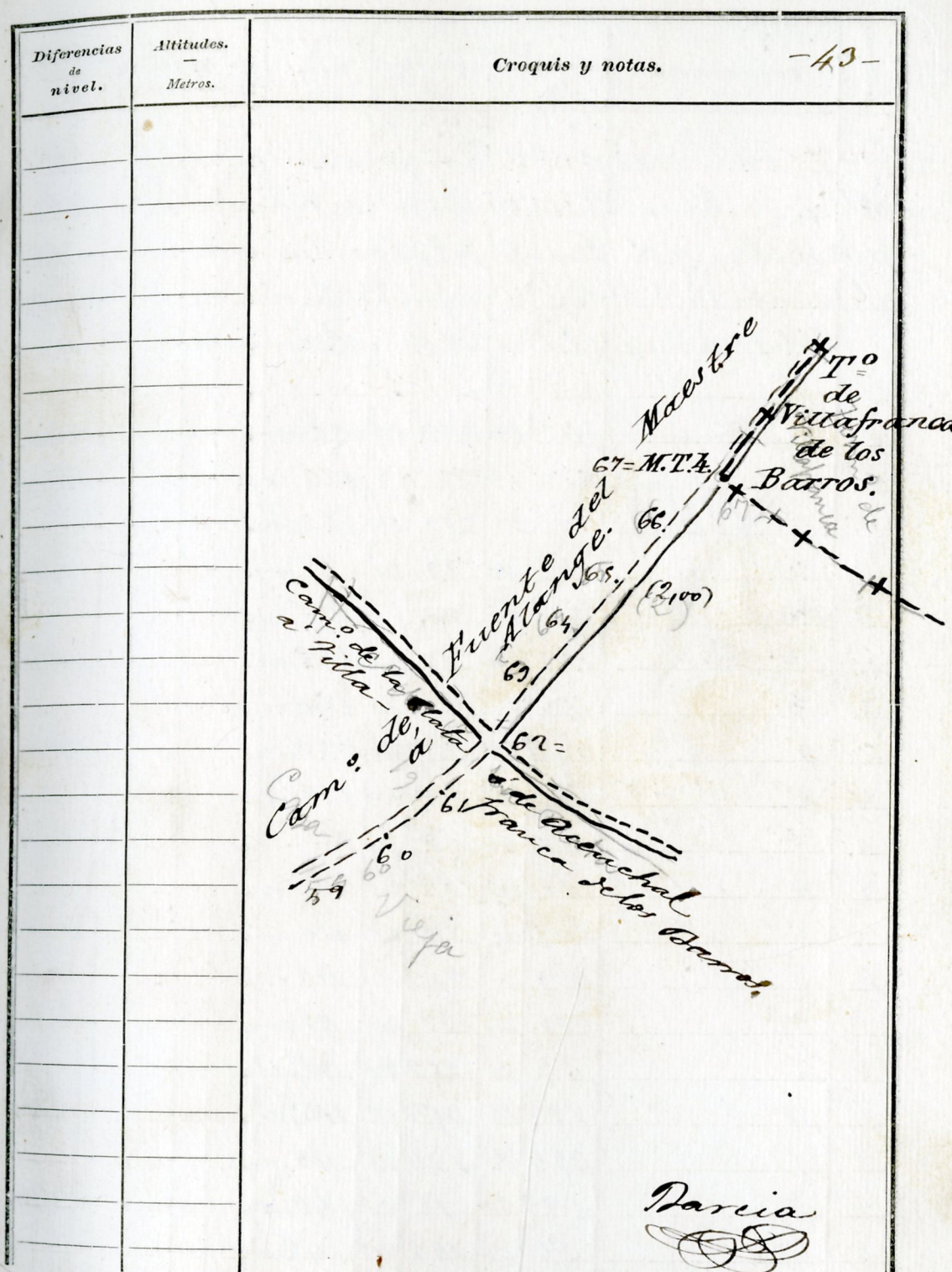
Darria 23

Diferencias de nivel.	Altitudes. — Metros.	Croquis y notas.
		-42-
		<p>Vereda del Pozo Marqués.</p> <p>Vereda de Alange.</p> <p>C.º de Fuente del Maestro</p> <p>Pintanilla</p>
		Darria

Estaciones	Puntos observados.	Rumbos.		Lecturas en la Mira. Metros.	Ángulos de		Distancias horizontales. Metros.
		N.	S.		Depresión.	Elevación.	
59	60	50 20	220 20	190,00			190,00
60	59	220 20	50 20	190,00			
"	61	47 15	227 15	196,00			196,00
61	60	227 15	47 15	196,00			
"	62	46 20	226 20	57,00			57,00
62	61	226 20	46 20	57,00			
"	63	47 00	227 00	88,00			88,00
63	62	227 00	47 00	88,00			
63	64	44 20	224 20	92,00			92,00
64	63	224 20	44 20	92,00			
"	65	41 00	221 00	128,00			128,00
65	64	221 00	41 00	128,00			
"	66	49 20	229 20	202,00			202,00
66	65	229 20	49 20	202,00			
66	67 = M.T.A.	50 20	220 20	200,00			200,00
67	66	220 20	50 20	200,00			

El punto 67 = mojón 4º de la línea límite entre los términos de frente del Maestre y de Villafranca de los Barros.

Darcia



Estaciones	Puntos observados.	Rumbos.		Lecturas en la Mira. - Metros.	Ángulos de		Distancias horizontales. - Metros.
		N.	S.		Depresión.	Elevación.	
	Itin ^o n ^o 34. Compiere en el punto 1 de la línea límite entre los términos de Alameda y de Fuente del Maestro y termina en el punto 34 del itin ^o n ^o 33 (Cam ^o de Alange)						
	Determina el Cam ^o de Malosvinos (Carretero)						
1	M.3.T.	92 14	272 15	22,00			22,00
1	del it ^o 34 (que se determina)	212 15	22 15	122,00			123,00
"	del límite	22 15	212 15	122,00			
"	2	202 20	22 20	72,00			72,00
2	1	22 20	202 20	72,00			
"	3	192 20	12 20	148,00			148,00
2	2	12 20	192 20	148,00			
3	4	198 00	18 00	178,00			178,00
4	3	18 00	198 00	178,00			
"	5	198 20	18 20	182,00			182,00
5	4	18 20	198 20	182,00			
"	6	209 00	29 00	110,00			110,00
6	5	29 00	209 00	110,00			
"	7	212 20	22 20	81,00			81,00
7	6	22 20	212 20	81,00			
"	8	174 15	254 15	105,00			105,00
8	7	254 15	174 15	105,00			
"	9	195 00	15 00	48,00			48,00
9	8	15 00	195 00	48,00			

Daria 1047

Diferencia de nivel.	Altitudes. Metros.	Croquis y notas.
		44-
		No 24
		La estación 1-M.3.T. tachada por incesaria - Novale.
		Daria
		Daria

Estaciones	Puntos observados.	Rumbos.		Lecturas en la Mira. Metros.	Ángulos de		Distancias horizontales. Metros.
		N.	S.		Depresión.	Elevación.	
9	10 B.	212 15	22 15	216,00			216,00
10	9	22 15	212 15	216,00			
11	11	207 20	27 20	194,00			194,00
11	10	27 20	207 20	194,00			
11	12	184 20	4 20	113,00			113,00
12	11	4 20	184 20	113,00			
12	12	162 45	342 45	108,00			108,00
12	12	242 45	162 45	108,00			
14	14	183 00	2 00	54,00			54,00
14	12	3 00	183 00	54,00			
14	15	213 20	33 20	150,00			150,00
15	14	33 20	213 20	150,00			
16	16	219 20	29 20	84,00			84,00
16	15	29 20	219 20	84,00			
17	17	227 00	47 00	126,00			126,00
17	16	47 00	227 00	126,00			
18	18	192 20	12 20	186,00			186,00
18	17	12 20	192 20	186,00			
19	19	218 00	28 00	126,00			126,00
19	18	28 00	218 00	126,00			
20	20 B.	216 20	26 20	128,00			128,00
20	19	26 20	216 20	128,00			
21	21	217 00	27 00	140,00			140,00
21	20	27 00	217 00	140,00			
22	22	190 00	10 00	103,00			103,00

Darcia
158

Diferencias de nivel.	Altitudes. Metros.	Croquis y notas.
		- 45 -
		<p>El Cam. de terminarse por este it. es de herradura desde la estación 12 a la 39 del mismo.</p>

Estaciones	Puntos observados.	Rumbos.		Lecturas en la Mira. — Metros.	Ángulos de		Distancias horizontales. — Metros.
		N.	S.		Depresión.	Elevación.	
22	21	10 00	190 00	102,00			
"	22	208 20	28 20	71,00			71,00
22	22	28 20	208 20	71,00			
"	24	217 00	37 00	122,00			122,00
24	22	37 00	217 00	122,00			
"	25	212 00	32 00	108,00			108,00
25	24	32 00	212 00	108,00			
"	26	207 00	27 00	37,00			37,00
26	25	27 00	207 00	37,00			
"	27	192 00	13 00	28,00			28,00
27	26	13 00	192 00	28,00			
"	28	212 45	32 45	99,00			99,00
28	27	32 45	212 45	99,00			
"	29	202 20	23 20	100,00			100,00
29	28	23 20	202 20	100,00			
"	206	216 00	36 00	184,00			184,00
20	29	36 00	216 00	184,00			
"	31	210 20	30 20	156,00			156,00
21	20	30 20	210 20	156,00			
"	32	208 20	28 20	86,00			86,00
22	21	28 20	208 20	86,00			
"	33	208 15	28 15	42,00			42,00
22	22	28 15	208 15	42,00			
"	34	212 20	32 20	78,00			78,00
24	23	32 20	212 20	78,00			

Darica

Diferencias de nivel.	Altitudes. — Metros.	Croquis y notas.
		-46-
		Darica

Estaciones	Puntos observados.	Rumbos.		Lecturas en la Mira. — Metros.	Ángulos de		Distancias horizontales. — Metros.
		N.	S.		Depresión	Elevación.	
24	25	208 20	28 20	67,00			67,00
25	24	208 20	28 20	67,00			
"	26	219 45	29 45	132,00			132,00
26	25	219 45	29 45	132,00			
"	27	223 15	43 15	165,00			165,00
27	26	43 15	222 15	165,00			
"	28	220 00	50 00	180,00			180,00
28	27	50 00	220 00	180,00			
"	29	224 20	44 20	172,00			172,00
29	28	44 20	224 20	172,00			
"	A	325 00	145 00	84,00			84,00
A	29	145 00	325 00	84,00			
"	B	222 00	52 00	22,00			22,00
B	A	52 00	233 00	22,00			
"	C	224 00	144 00	16,00			16,00
C	B	144 00	224 00	16,00			
"	D	52 20	222 20	22,00			22,00
D	C	233 20	53 20	22,00			
"	A	142 00	322 00	16,00			16,00
A	D	322 00	142 00	16,00			
29	40 E.	212 45	22 45	76,00			76,00
40	29	32 45	212 45	76,00			
"	41	229 20	49 20	158,00			158,00
41	40	49 20	229 20	158,00			
"	42	220 00	50 00	160,00			160,00

Barcia

Diferencias de nivel.	Altitudes. — Metros.	Croquis y notas.
		- 47 -
		Barcia

Estaciones	Puntos observados.	Rumbos.		Lecturas en la Mira. Metros.	Ángulos de		Distancias horizontales. Metros.
		N.	S.		Depresión.	Elevación.	
42	41	50 00	220 00	160,00			
"	43	228 20	58 20	107,00			107,00
43	42	58 20	228 20	107,00			
"	44	222 44	52 45	150,00			150,00
44	43	52 45	222 45	150,00			
"	45	220 15	53 15	162,00			162,00
45	44	53 15	223 15	162,00			
"	46	224 45	54 45	120,00			120,00
46	45	54 45	224 45	120,00			
"	47	225 00	55 00	224,00			224,00
47	46	55 00	225 00	224,00			
"	48	226 15	56 15	228,00			228,00
48	47	56 15	226 15	228,00			
"	49	227 15	47 15	110,00			110,00
49	48	47 15	227 15	110,00			
"	50 ^b	213 20	32 20	204,00			204,00
50	49	33 20	213 20	204,00			
"	51-24	219 20	29 20	86,00			86,00
51	50	39 20	219 20	86,00			

El punto 51=34 del it. n.º 33 (Cam. de Alange)

Darcia

Diferencias de nivel.	Altitudes. Metros.	Croquis y notas.
		-48-
		<p>Contiene este cuaderno 58929 troz y 487 estaciones.</p> <p>Cam. de Malos vinos.</p> <p>Cam. de Alange.</p> <p>C.º del Esparragal.</p> <p>Fuente del Maestro de Alange.</p>
		<p>Davajor 18 de Diciembre de 1902</p> <p>El Topógrafo 2º Ayudante de Geografía</p> <p>Sumersindo Darcia</p>

